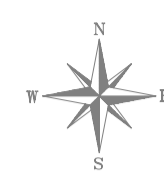



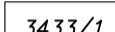
DETALJNI PLAN UREĐENJA  
SERVISNA ZONA POREČ -  
područje I

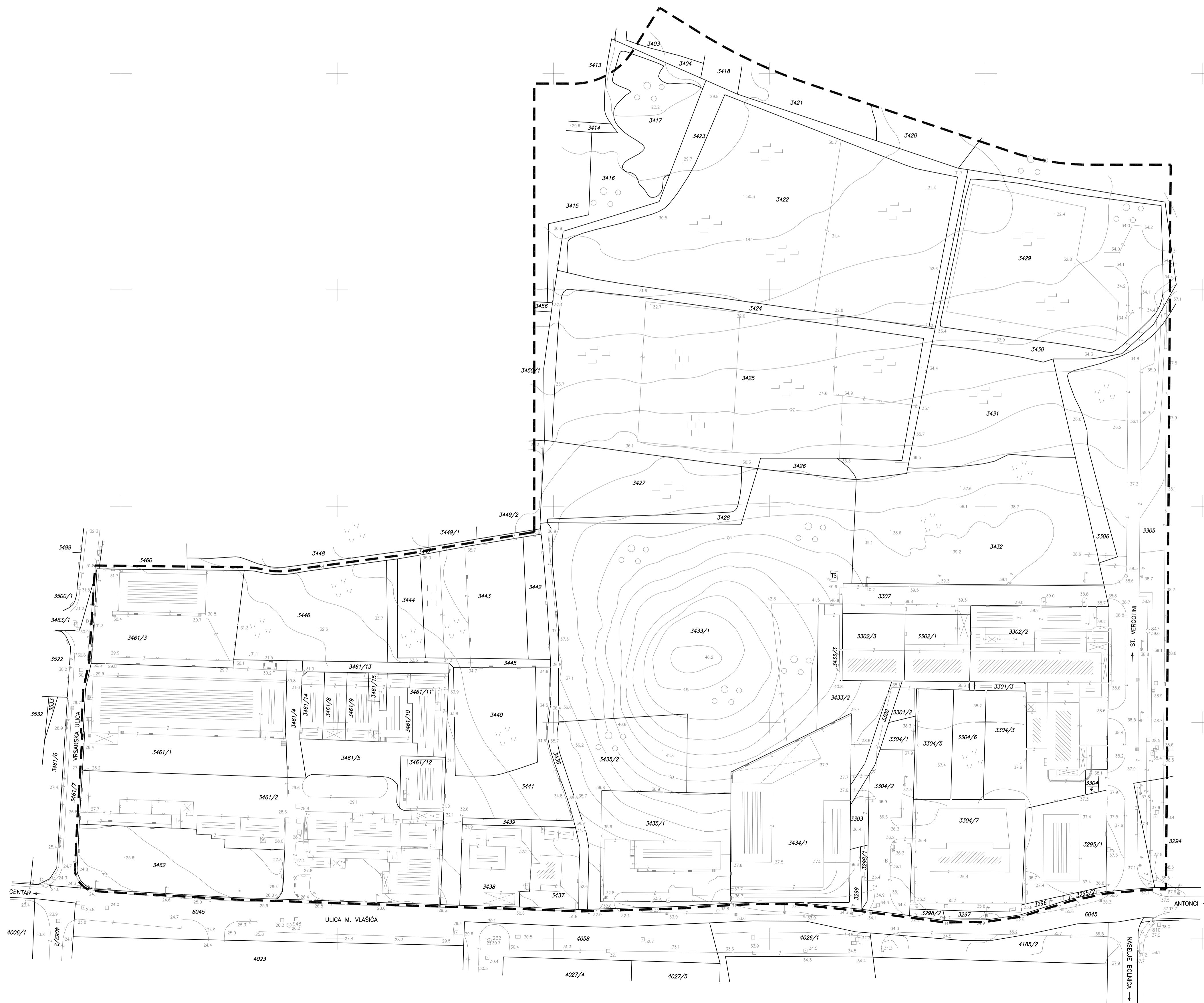
OBUHVAT PLANA NA  
GEODETSKO - KATASTARSKOJ PODLOZI




Izradio: GEOPLAN d.o.o. Poreč  
REAMBULACIJA: rujna 2005. godine  
MJERILO: 1:1000

LEGENDA

-  GRANICA OBUHVATA  
DETALJNOG PLANA UREĐENJA
-  GRANICA POSTOJEĆE  
KATASTARSKE ČESTICE



<b>Županija Istarska</b> <b>Grad Poreč</b>		Pravna osoba koja je izradila plan: <b>PLANIS d.o.o. Poreč, Pazinska 31</b>	
Naziv prostornog plana: <b>OBUHVAT PLANA NA SERVISNA ZONA POREČ - područje I</b>		Pečat: 	
Naziv kartografskog prikaza: <b>OBUHVAT PLANA NA GEODETSKO - KATASTARSKOJ PODLOZI</b>		Direktor: <b>Zdravko Petanjek</b> (ime, prezime i potpis)	
Broj kartografskog prikaza: <b>0</b>	Mjerilo kartografskog prikaza: <b>1 : 1000</b>	Koordinator plana: <b>Damir Hrvatin, dipl.ing.arh.</b> <b>Marina Kalogjera, dipl. ing. arh.</b>	Odgovorni voditelj izrade plana: <b>Marina Kalogjera, dipl. ing. arh.</b>
Program mjera za unapređenje stanja u prostoru (službeno glasilo): Službeni glasnik Grada Poreča br.: 18/05 i 18/06		Službeni glasnik Grada Poreča br.: 04/08	
Javna rasprava (datum objave): 1. 11.05.2006. 2. 22.09.2007.		Javni uvid održan: 1. 18.05. - 17.06.2006. 2. 29.09. - 15.10.2007.	
Pečat tijela odgovornog za provođenje javne rasprave:		Datum izrade plana: <b>2005 - 2008</b>	
Datum izrade plana: <b>2005 - 2008</b>		Broj elaborata: <b>34/05</b>	
Pečat nadležnog tijela:		Pečat predstavničkog tijela:	
Suglasnost na plan prema članku 45a. Zakona o prostornom uređenju (Narodne novine, br.30/04, 68/08, 61/00, 32/02 i 100/04) u vezi s člankom 325. Zakona o prostornom uređenju i gradnji (Narodne novine, br. 76/07). broj suglasnosti: Klasa: 350-02/08-04/176 ur. broj: 531-08-08-02		Predsjednik predstavničkog tijela: <b>Ediđo Kodan</b> (ime, prezime i potpis)	